



Ministerio
de Relaciones
Laborales

Registro Oficial N°. 11 del 10 de junio del 2013

INFORME DE VIÁTICOS, MOVILIZACIONES, SUBSISTENCIAS Y ALIMENTACIÓN AL INTERIOR DEL PAIS

FECHA DE INFORME (dd-mmm-aaaa)

10/11/2015

DATOS GENERALES

APELLIDOS-NOMBRES DE LA O EL SERVIDOR:

Ing. María José Bastidas Ronquillo

PUESTO:

Director de Técnico del LEMAT

CIUDAD - PROVINCIA DE LA COMISION

Cuenca

NOMBRE DE LA UNIDAD DE LA O EL SERVIDOR

LEMAT

INFORME DE ACTIVIDADES Y PRODUCTOS ALCANZADOS (Enumerar, según Art. 23)

Capacitación en Análisis de defectos en neumáticos a recibirse en la ciudad de cuenca los días 06 y 07 den oviembre del 2015, a recibirse en las instalaciones de la empresa EQUISER CIA. LTDA., como parte de los compromisos adquiridos en el Convenio Interinstitucional de Cooperación MIPRO-ESPOL No. 13001, para la implementación del laboratorio de Ensayos no destructivos (END).

ITINERARIO	SALIDA / CASA O TRABAJO	LLEGADA / CASA O TRABAJO	NOTA			
FECHA dd-mmm-aaaa	06/11/2015	07/11/2015	Estos datos se refieren al tiempo efectivamente utilizado en el comisión, desde la salida del lugar de residencia o trabajo habituales o del cumplimiento de la licencia según sea el caso, hasta su llegada de estos sitios.			
HORA hh:mm	10h00	19h30				
HORA Inicio de Labores el día de retorno						
TRANSPORTE UTILIZADO			SALIDA		LLEGADA	
TIPO DE TRANSPORTE (Aéreo, terrestre, otros)	NOMBRE DEL TRANSPORTE	RUTA	FECHA dd- mmm-aaaa	HORA hh:mm	FECHA dd- mmm-aaaa	HORA hh:mm
Terrestre	Personal	Guayaquil-Cuenca-Guayaquil	06/11/2015	10h00	07/11/2015	19h30

NOTA: En caso de haber utilizado: 1) transporte público, aéreo, fluvial o terrestre, se deberá adjuntar obligatoriamente los pases a bordo o boletos, de acuerdo a lo que establece en artículo N°. 23 y 2) vehículos institucionales, se adjuntará la hoja de ruta con tipo de vehículo, número de placa, kilometraje recorrido y los nombres apellidos del conductor.

OBSERVACIONES

FIRMA SERVIDOR/A COMISIONADO

Ing. María José Bastidas Ronquillo

NOTA

El presente informe deberá presentarse dentro del término máximo de 4 días de cumplida la licencia, caso contrario la liquidación se demorará e incluso de no presentarlo tendría que restituir los valores pagados. Cuando la licencia sea superior al número de horas o días autorizados, se deberá adjuntar la autorización por escrito de la Máxima Autoridad o su Delegado/a.

FIRMAS DE APROBACIÓN

JEFE/E INMEDIATO DE LA O EL RESPONSABLE DE LA UNIDAD

NOMBRE

Ing. Rodrigo Perugachi B.

MÁXIMA AUTORIDAD O SU DELEGADO/A

NOMBRE

Ing. Rodrigo Perugachi B.



Ministerio
de Relaciones
Laborales

Registro Oficial N°. 326 del 4 de septiembre del 2014

INFORME DE VIÁTICOS, MOVILIZACIONES, SUBSISTENCIAS Y ALIMENTACIÓN DENTRO DEL PAIS

FECHA DE INFORME (dd-mmm-aaaa) 23/09/2015

DATOS GENERALES

APELLIDOS-NOMBRES DE LA O EL SERVIDOR: Betancourt Villa Irma Guadalupe	PUESTO: TECNICO DOCENTE
CIUDAD - PROVINCIA DE LA COMISION AYANGUE - SANTA ELENA	NOMBRE DE LA UNIDAD DE LA O EL SERVIDOR ESPOL TECH

INFORME DE ACTIVIDADES Y PRODUCTOS ALCANZADOS (Enumerar, según Art. 23)

SALIDA DE PROSPECCION PARA EL PROYECTO: PIC-14-CENAIM-001 "CARACTERIZACION DE LA BIODIVERSIDAD Y DE INVERTEBRADOS DE LA RESERVA MARINA EL PELADO A ESCALAS TAXONOMICAS METABOLOMICAS METAGENOMICAS PARA USO EN SALUD HUMANA Y ANIMAL" CENTRO DE COSTO NO 7.3.03.03: Actividades: 1. CONOCER BENTOS DE LA ZONA) 2. EVALUAR METODOLOGÍA QUE SE UTILIZARAN EN EL MUESTREO.

ITINERARIO	SALIDA	LLEGADA	NOTA
FECHA dd-mmm-aaaa	13/07/2015	16/07/2015	Estos datos se refieren al tiempo efectivamente utilizado en el comisión, desde la salida del lugar de residencia o trabajo habituales o del cumplimiento de la licencia según sea el caso, hasta su llegada de estos sitios.
HORA hh:mm	8:00	17:00	
TRANSPORTE UTILIZADO			
TIPO DE TRANSPORTE (Aéreo, terrestre, otros)	NOMBRE DEL TRANSPORTE	RUTA	
TRANSPORTE TERRESTRE		Ayangue - San Pedro	
TRANSPORTE TERRESTRE		Ayangue - San Pedro	
TRANSPORTE TERRESTRE		Ayangue - San Pedro	
TRANSPORTE TERRESTRE		Ayangue - San Pedro	

NOTA: En caso de haber utilizado transporte público, se deberá adjuntar obligatoriamente los pases a bordo o boletos.

OBSERVACIONES

FIRMA SERVIDOR/A COMISIONADO Betancourt Villa Irma Guadalupe	NOTA El presente informe deberá presentarse dentro del término máximo de 4 días de cumplida la licencia, caso contrario la liquidación se demorará e incluso de no presentarlo tendría que restituir los valores percibidos. Cuando la licencia sea superior al número de horas o días autorizados, se deberá adjuntar la autorización por escrito de la Máxima Autoridad o su Delegado/a.
---	---

FIRMAS DE APROBACIÓN

JEFA/E INMEDIATO DE LA O EL RESPONSIBLE DE LA UNIDAD	MÁXIMA AUTORIDAD O SU DELEGADO/A
NOMBRE Jenny Rodriguez Ph.D	NOMBRE

INFORME TECNICO

IRMA BETANCOURT

PROYECTO: "CARACTERIZACION DE LA BIODIVERSIDAD Y DE INVERTEBRADOS DE LA RESERVA MARINA EL PELADO A ESCALAS TAXONOMICAS METABOLOMICAS METAGENOMICAS PARA USO EN SALUD HUMANA Y ANIMAL"

TEMA: Realizar y evaluar metodología que se utilizara en los muestreos futuros

OBJETIVOS

Recolectar muestras de organismos del norte del Islote El pelado, mediante inmersiones insitu para futuros análisis de metabólica y metagenómica en el laboratorio.

Identificar y registrar las especies presentes y tipos de substratos de los bajos ubicados al norte del Islote El Pelado.

Recolectar las especies presentes de invertebrados de interés y realizar un registro fotográfico de nuevas especies observadas en los diferentes sitios.

Preservar las especies recolectadas para futuros análisis en el laboratorio.

ACTIVIDADES.

Se realizó una salida de campo a la Reserva Marina El Pelado, con la finalidad de recolectar las especies de invertebrados de interés encontrados en los bajos de la zona norte del Islote El Pelado. A su vez se realizó un registro fotográfico de las especies recolectadas insitu.

La salida de las instalaciones del CENAIM fue a las 08:00am y nos trasladamos hacia la playa de Ayangue, donde fuimos a bordo de la Embarcación "Isabela" del Sr. Ernesto Coronel, en la cual navegamos hasta el Islote El Pelado, para posteriormente realizar 2 inmersiones de buceo en tres sitios diferentes al norte del Islote y retornando a las 17h00pm. Las actividades se detallan a continuación:

RESULTADOS

Los sitios visitados y las observaciones son descritos a continuación:

Zona Noroeste NW Bajo La Pared:

Durante la primera inmersión se dividió en dos grupos de trabajo para recolectar organismos de diferentes profundidades. Los grupos de organismos recolectados fueron: cnidarios, profiero y ascidias.

Esta zona se encuentra entre las siguientes coordenadas:

- Coordenadas: S 01° 55' 58" W 80° 47' 32" WGS84
- Profundidad: 50 – 60 pies (15m- 18m)
- Tiempo durante el Buceo: 45min
- Intervalo de Tiempo superficie: 60min

Bajo 40:

Durante la 2da inmersión fue con el mismo objetivo de recolectar nuevos especímenes de interés para futuros análisis d metabólica y metagenomica, la visibilidad en este sitio no fue optima pero el trabajo de recolección se realizó sin ningún inconveniente..


Irma Betancourt

Aprobación del informe


Jenny Rodríguez L.

Directora del Proyecto



Registro Oficial N°. 326 del 4 de septiembre del 2014

INFORME DE VIÁTICOS, MOVILIZACIONES, SUBSISTENCIAS Y ALIMENTACIÓN DENTRO DEL PAIS

FECHA DE INFORME (dd-mmm-aaaa)

5 de noviembre del 2015

DATOS GENERALES

APELLIDOS-NOMBRES DE LA O EL SERVIDOR:

Borja Ordoñez Tyrone Rafael

PUESTO:

Técnico Docente -ESPOL- Técnico de campo-Proyecto Jambelí

CIUDAD - PROVINCIA DE LA COMISION

Santa Rosa-El Oro

NOMBRE DE LA UNIDAD DE LA O EL SERVIDOR

FICT (Centro de costo:2121-30-02) Proyecto Jambelí

INFORME DE ACTIVIDADES Y PRODUCTOS ALCANZADOS (Enumerar, según Art. 23)

El día 29 de octubre desde las 11H00 a 17H00 se realizaron 2 sondeos eléctricos verticales en los puntos que fueron identificados con anterioridad en la zona Camaronera la Virgen. El día 30 de octubre desde las 9H00 a 17H00 se realizaron 2 sondeos eléctricos verticales en los puntos que fueron identificados con anterioridad en la zona Camaronera Zamora.

ITINERARIO	SALIDA	LLEGADA	NOTA			
FECHA dd-mmm-aaaa	29 DE OCTUBRE DEL 2015	30 DE OCTUBRE DEL 2015	Estos datos se refieren al tiempo efectivamente utilizado en el comisión, desde la salida del lugar de residencia o trabajo habituales o del cumplimiento de la licencia según sea el caso, hasta su llegada de estos sitios.			
HORA hh:mm	06h00	22h00				
TRANSPORTE UTILIZADO			SALIDA	LLEGADA		
TIPO DE TRANSPORTE (Aéreo, terrestre, otros)	NOMBRE DEL TRANSPORTE	ruta	FECHA dd-mmm-aaaa	HORA hh:mm	FECHA dd-mmm-aaaa	HORA hh:mm
TERRESTRE	VEHÍCULO PARTICULAR	GYE-SANTA ROSA	29 DE OCTUBRE- 2015	6H00	29 DE OCTUBRE- 2015	10h00
		SANTA ROSA-GYE	30 DE OCTUBRE- 2015	18h00	30 DE OCTUBRE	22h00

NOTA: En caso de haber utilizado transporte público, se deberá adjuntar obligatoriamente los pases a bordo o boletos.

OBSERVACIONES

FIRMA SERVIDOR/A COMISIONADO

Ing. Tyrone Borja Ordoñez

NOTA

El presente informe deberá presentarse dentro del término máximo de 4 días de cumplida la licencia, caso contrario la liquidación se demorará e incluso de no presentarlo tendría que restituir los valores percibidos. Cuando la licencia sea superior al número de horas o días autorizados, se deberá adjuntar la autorización por escrito de la Máxima Autoridad o su Delegado/a.

FIRMAS DE APROBACIÓN


JEFA/E INMEDIATO DE LA O EL RESPONSABLE DE LA UNIDAD

NOMBRE: Msc. Samantha Jiménez Directora del Proyecto ESTUDIO DE PROSPECCIÓN GEOELÉCTRICA EN LA ISLA JAMBELÍ

MÁXIMA AUTORIDAD O SU DELEGADO/A

NOMBRE

FOTOS DE LA SALIDA DE CAMPO PLANIFICADA DEL 29 AL 30 DE OCTUBRE 2015



Smilla Juarez



Ministerio
de Relaciones
Laborales

Registro Oficial N°. 326 del 4 de septiembre del 2014

INFORME DE VIÁTICOS, MOVILIZACIONES, SUBSISTENCIAS Y ALIMENTACIÓN DENTRO DEL PAIS

FECHA DE INFORME (dd-mmm-aaaa)

18/11/2015

Cando Quimi Martha Gabriela

DATOS GENERALES

APELLIDOS-NOMBRES DE LA O EL SERVIDOR:

PUESTO:

Asistente Contable

CIUDAD - PROVINCIA DE LA COMISION

Península Sta Elena

NOMBRE DE LA UNIDAD DE LA O EL SERVIDOR

ESPOL-TECH E.P.

INFORME DE ACTIVIDADES Y PRODUCTOS ALCANZADOS (Enumerar, según Art. 23)

Realizar Inventario físico correspondiente al año 2015 de los bienes adquiridos por medio de Espol-Tech con cargo a los diferentes Centros de Costos del Cenaim-Espol.

ITINERARIO	SALIDA	LLEGADA	NOTA			
FECHA dd-mmm-aaaa			Estos datos se refieren al tiempo efectivamente utilizado en el comisión, desde la salida del lugar de residencia o trabajo habituales o del cumplimiento de la licencia según sea el caso, hasta su llegada de estos sitios.			
HORA hh:mm						
TRANSPORTE UTILIZADO			SALIDA		LLEGADA	
TIPO DE TRANSPORTE (Aéreo, terrestre, otros)	NOMBRE DEL TRANSPORTE	RUTA	FECHA dd- mmm-aaaa	HORA hh:mm	FECHA dd- mmm-aaaa	HORA hh:mm

NOTA: En caso de haber utilizado transporte público, se deberá adjuntar obligatoriamente los pases a bordo o boletos.

OBSERVACIONES

FIRMA SERVIDOR/A COMISIONADO

NOTA

El presente informe deberá presentarse dentro del término máximo de 4 días de cumplida la licencia, caso contrario la liquidación se demorará e incluso de no presentarlo tendría que restituir los valores percibidos. Cuando la licencia sea superior al número de horas o días autorizados, se deberá adjuntar la autorización por escrito de la Máxima Autoridad o su Delegado/a.

FIRMAS DE APROBACIÓN

JEFE/E INMEDIATO DE LA O EL RESPONSABLE DE LA UNIDAD

MÁXIMA AUTORIDAD O SU DELEGADO/A

X

NOMBRE

NOMBRE

Erika Inara Jaramillo



INFORME DE VIÁTICOS, MOVILIZACIONES, SUBSISTENCIAS Y ALIMENTACIÓN DENTRO DEL PAIS

FECHA DE INFORME (dd-mmm-aaaa)

21/08/2015

DATOS GENERALES

APELLIDOS-NOMBRES DE LA O EL SERVIDOR:

Chalén Alvarado Bolívar Enrique

PUESTO:

Asistente de metabolómica

CIUDAD - PROVINCIA DE LA COMISION

Ayangue - Santa Elena

NOMBRE DE LA UNIDAD DE LA O EL SERVIDOR

CENAIM ESPOL

INFORME DE ACTIVIDADES Y PRODUCTOS ALCANZADOS (Enumerar, según Art. 23)

Trabajo de buceo en los bajos de REMAPE (de 5 hasta 15 mts de profundidad) para recolección de muestras de invertebrados marinos para estudios en proyecto de biodiversidad.

ITINERARIO	SALIDA	LLEGADA	NOTA
FECHA dd-mmm-aaaa	17/08/2015	20/08/2015	Estos datos se refieren al tiempo efectivamente utilizado en el comisión, desde la salida del lugar de residencia o trabajo habituales o del cumplimiento de la licencia según sea el caso, hasta su llegada de estos sitios.
HORA hh:mm	8:30	15:30	

TRANSPORTE UTILIZADO			SALIDA		LLEGADA	
TIPO DE TRANSPORTE (Aéreo, terrestre, otros)	NOMBRE DEL TRANSPORTE	RUTA	FECHA dd- mmm-aaaa	HORA hh:mm	FECHA dd- mmm-aaaa	HORA hh:mm
terrestre	interno	San Pedro - Ayangue	17/08/2015	8:30	17/08/2015	15:30
terrestre	interno	San Pedro - Ayangue	18/08/2015	8:30	18/08/2015	15:30
terrestre	interno	San Pedro - Ayangue	19/08/2015	8:30	19/08/2015	15:30
terrestre	interno	San Pedro - Ayangue	20/08/2015	8:30	20/08/2015	15:30

NOTA: En caso de haber utilizado transporte público, se deberá adjuntar obligatoriamente los pases a bordo o boletos.

OBSERVACIONES

FIRMA SERVIDOR/A COMISIONADO

NOTA

El presente informe deberá presentarse dentro del término máximo de 4 días de cumplida la licencia, caso contrario la liquidación se demorará e incluso de no presentarlo tendría que restituir los valores percibidos. Cuando la licencia sea superior al número de horas o días autorizados, se deberá adjuntar la autorización por escrito de la Máxima Autoridad o su Delegado/a.

FIRMAS DE APROBACIÓN

JEFE/E INMEDIATO DE LA O EL RESPONSIBLE DE LA UNIDAD

MÁXIMA AUTORIDAD O SU DELEGADO/A

NOMBRE

NOMBRE

Reporte de actividades

Muestreo para el proyecto: PIC-14-CENAIM-001.

Servidor público: Q.F. Bolívar Chalén A.

Descripción del trabajo:

Se tomaron muestras de invertebrados marinos de los diferentes bajos del área protegida Reserva Marina El Pelado (REMAPE).

Los buceos se hicieron en profundidades entre 5 y 15 metros, procediendo a cortar con el cuchillo de buceo una fracción del organismo para luego depositarlo en una funda con cierre hermético, de tal manera que al salir del agua se encontraran separadas de las demás muestras y conservadas en agua de mar.

Las muestras fueron transportadas en una hielera con baterías de frío y agua de Mar hasta las instalaciones del CENAIM, donde se procedió a su conservación en etanol al 90 y 70%, Formaldehído al 4 o 10 % según fuera el caso y en congelación para análisis de la parte química en lo posterior.

Los códigos de las muestras fueron registrados en la bitácora de muestreo correspondiente para esta actividad



Aprobación del Informe


Jenny Rodríguez Ph.D



INFORME DE SERVICIOS INSTITUCIONALES

Nro. SOLICITUD DE AUTORIZACIÓN PARA CUMPLIMIENTO DE SERVICIOS INSTITUCIONALES VLIRNETWORK-001	FECHA DE INFORME (dd-mmm-aaaa) 18-NOV-2015
--	---

DATOS GENERALES

APELLIDOS - NOMBRES DE LA O EL SERVIDOR GUAMÁN QUINTANILLA SHARON EDITH	PUESTO QUE OCUPA: ASESORA PROGRAMA VLIR NETWORK ECUADOR
CIUDAD – PROVINCIA DEL SERVICIO INSTITUCIONAL QUITO – PICHINCHA IBARRA – IMBABURA CUENCA – AZUAY	NOMBRE DE LA UNIDAD A LA QUE PERTENECE LA O EL SERVIDOR VICERRECTORADO ACADÉMICO - PROGRAMA VLIR NETWORK ECUADOR

SERVIDORES QUE INTEGRAN EL SERVICIO INSTITUCIONAL:
GUAMÁN QUINTANILLA SHARON EDITH

INFORME DE ACTIVIDADES Y PRODUCTOS ALCANZADOS

VERIFICACIÓN DE INVENTARIO *IN SITU* EN LAS SEDES UNIVERSITARIAS: ESCUELA POLITÉCNICA NACIONAL (QUITO), UNIVERSIDAD TÉCNICA DEL NORTE (IBARRA) Y UNIVERSIDAD DE CUENCA (CUENCA), A REALIZARSE EL 16 Y 17 DE NOVIEMBRE. COMPRENDE TODOS LOS ACTIVOS ADQUIRIDOS POR MEDIO DEL PROGRAMA VLIR NETWORK ECUADOR.

ITINERARIO	SALIDA	LLEGADA	NOTA Estos datos se refieren al tiempo efectivamente utilizado en el cumplimiento del servicio institucional, desde la salida del lugar de residencia o trabajo habituales o del cumplimiento del servicio institucional según sea el caso, hasta su llegada de estos sitios.
FECHA dd-mmm-aaa	16-NOV-2015	17-NOV-2015	
HORA hh:mm	05:30	21:00	

TRANSPORTE

TIPO DE TRANSPORTE (Aéreo, terrestre, marítimo, otros)	NOMBRE DE TRANSPORTE	RUTA	SALIDA		LLEGADA	
			FECHA dd-mmm-aaaa	HORA hh:mm	FECHA dd-mmm-aaaa	HORA hh:mm
AÉREO	TAME	GYE-UIO	16-NOV-2015	07:00	16-ENE-2015	07:50
AÉREO	TAME	UIO-CUE	17-NOV-2015	12:30	17-NOV-2015	13:25
AÉREO	TAME	CUE-GYE	17-NOV-2015	19:20	17-NOV-2015	20:00

NOTA: En caso de haber utilizado transporte público, se deberá adjuntar obligatoriamente los pases a bordo o boletos.

OBSERVACIONES

Los boarding pass respectivos fueron enviados en el Oficio VLIR NETWORK-AP3-176-2015.

FIRMA DE LA O EL SERVIDOR COMISIONADO	NOTA
 NOMBRE: ING. SHARON GUAMÁN QUINTANILLA ASESORA DEL PROGRAMA VLIR NETWORK	El presente informe deberá presentarse dentro del término de 4 días del cumplimiento de servicios institucionales, caso contrario la liquidación se demorará e incluso de no presentarlo tendría que restituir los valores percibidos. Cuando el cumplimiento de servicios institucionales sea superior al número de días autorizados, se deberá adjuntar la autorización por escrito de la Máxima Autoridad o su Delegado
FIRMAS DE APROBACIÓN	
FIRMA DE LA O EL RESPONSABLE DE LA UNIDAD DEL SERVIDOR COMISIONADO 	FIRMA DE LA O EL JEFE INMEDIATO DE LA O EL RESPONSABLE DE LA UNIDAD
NOMBRE: DR. PAUL HERRERA SAMANIEGO COORDINADOR GENERAL VLIR NETWORK ECUADOR	NOMBRE: ING. MOISES SOSA GERENTE GENERAL ESPOL-TECH E.P.



INFORME DE VIÁTICOS, MOVILIZACIONES, SUBSISTENCIAS Y ALIMENTACIÓN DENTRO DEL PAIS

FECHA DE INFORME (dd-mmm-aaaa) 12/11/2015

DATOS GENERALES

APELLIDOS-NOMBRES DE LA O EL SERVIDOR: Jaramillo Aguilar Karla Belén	PUESTO: ASISTENTE DE TAXONOMIA
CIUDAD - PROVINCIA DE LA COMISION AYANGUE - SANTA ELENA	NOMBRE DE LA UNIDAD DE LA O EL SERVIDOR ESPOL TECH


INFORME DE ACTIVIDADES Y PRODUCTOS ALCANZADOS (Enumerar, según Art. 23)

SALIDA DE PROSPECCION PARA EL PROYECTO: PIC-14-CENAIM-001 "CARACTERIZACION DE LA BIODIVERSIDAD DE INVERTEBRADOS DE LA RESERVA MARINA EL PELADO A ESCALAS TAXONOMICAS METABOLOMICAS METAGENOMICAS PARA USO EN SALUD HUMANA Y ANIMAL" CENTRO DE COSTO NO 7.3.03.03: Actividades: 1. EVALUAR METODOLOGÍA QUE SE UTILIZARA EN LOS MUESTREOS A FUTURO. 2) ENSAYOS DE TECNICAS FOTOGRAFICAS


ITINERARIO	SALIDA	LLEGADA	NOTA			
FECHA dd-mmm-aaaa	17/10/2015	20/08/2015	Estos datos se refieren al tiempo efectivamente utilizado en el comisión, desde la salida del lugar de residencia o trabajo habituales o del cumplimiento de la licencia según sea el caso, hasta su llegada de estos sitios.			
HORA hh:mm	9:00	17:00				
TRANSPORTE UTILIZADO			SALIDA		LLEGADA	
TIPO DE TRANSPORTE (Aéreo, terrestre, otros)	NOMBRE DEL TRANSPORTE	RUTA	FECHA dd-mmm-aaaa	HORA hh:mm	FECHA dd-mmm-aaaa	HORA hh:mm
TRANSPORTE TERRESTRE		Ayangue - San Pedro	17/08/2015	8:00	17/08/2015	17:00
TRANSPORTE TERRESTRE		Ayangue - San Pedro	18/08/2015	8:00	18/08/2015	17:00
TRANSPORTE TERRESTRE		Ayangue - San Pedro	19/08/2015	8:00	19/08/2015	17:00
TRANSPORTE TERRESTRE		Ayangue - San Pedro	20/08/2015	8:00	20/08/2015	17:00

NOTA: En caso de haber utilizado transporte público, se deberá adjuntar obligatoriamente los pases a bordo o boletos.

OBSERVACIONES

FIRMA SERVIDOR/A COMISIONADO  Jaramillo Aguilar Karla Belén	NOTA El presente informe deberá presentarse dentro del término máximo de 4 días de cumplida la licencia, caso contrario la liquidación se demorará e incluso de no presentarlo tendría que restituir los valores percibidos. Cuando la licencia sea superior al número de horas o días autorizados, se deberá adjuntar la autorización por escrito de la Máxima Autoridad o su Delegado/a.
--	---

FIRMAS DE APROBACIÓN

JEFE/E INMEDIATO DE LA O EL RESPONSIBLE DE LA UNIDAD 	MÁXIMA AUTORIDAD O SU DELEGADO/A
NOMBRE Jenny Rodriguez Ph.D	NOMBRE

INFORME TECNICO

PROYECTO: "CARACTERIZACION DE LA BIODIVERSIDAD Y DE INVERTEBRADOS DE LA RESERVA MARINA EL PELADO A ESCALAS TAXONOMICAS METABOLOMICAS METAGENOMICAS PARA USO EN SALUD HUMANA Y ANIMAL"

1. DATOS GENERALES:

TEMA:	Recolección de especímenes para futuros análisis en Laboratorio.
AREA:	Biodiversidad
PROYECTO:	PIC-14-CENAIM-001
RESPONSABLE:	Bílg. Karla Jaramillo Aguilar
FECHA:	17 AL 20 de Agosto del 2015
PROVINCIA:	Santa Elena
CANTÓN:	San Pedro
LOCALIDAD:	Reserva Marina El Pelado

2. ASISTENTES

Olivier Thomas PhD – Investigador asociado de la Universidad de Nissa –Francia.

Bílg. Karla Jaramillo

Ing. Gabriela Agurto

Bílg. Cristóbal Domínguez.

Quím. Bolívar Chalen.

3. OBJETIVO GENERAL

Recolectar muestras de organismos del norte del Islote El pelado, mediante inmersiones insitu para futuros análisis de metabólica y metagenómica en el laboratorio.

4. OBJETIVOS ESPECIFICOS

- ✓ Identificar y registrar las especies presentes y tipos de substratos de los bajos ubicados al norte del Islote El Pelado.
- ✓ Recolectar las especies presentes de invertebrados de interés y realizar un registro fotográfico de nuevas especies observadas en los diferentes sitios.
- ✓ Preservar las especies recolectadas para futuros análisis en el laboratorio.

5. ACTIVIDADES.

Se realizó una salida de campo el día 17 al 20 de agosto del 2015 a la Reserva Marina El Pelado, con la finalidad de recolectar las especies de invertebrados de interés encontrados en los bajos de la zona norte del Islote El Pelado. A su vez se realizó un registro fotográfico de las especies recolectadas insitu.

La salida de las instalaciones del CENAIM fue a las 09:00am y nos trasladamos hacia la playa de Ayangue, donde fuimos a bordo de la Embarcación "Isabela" del Sr. Ernesto Coronel, en la cual navegamos hasta el Islote El Pelado, para posteriormente realizar 2 inmersiones de buceo en tres sitios diferentes al norte del Islote y retornando a las 17h00pm. Las actividades se detallan a continuación:

6. RESULTADOS

Los sitios visitados y las observaciones son descritos a continuación:

- Zona Noroeste NW Bajo La Pared:

Durante la primera inmersión se dividió en dos grupos de trabajo para recolectar organismos de diferentes profundidades. Los grupos de organismos recolectados fueron: cnidarios, profiero y ascidias.

Esta zona se encuentra entre las siguientes coordenadas:

- Coordenadas: S 01° 55' 58" W 80° 47' 32" WGS84
- Profundidad: 50 – 60 pies (15m- 18m)
- Tiempo durante el Buceo: 45min
- Intervalo de Tiempo superficie: 60min

- Bajo 40:

Durante la 2da inmersión fue con el mismo objetivo de recolectar nuevos especímenes de interés para futuros análisis d metabólica y metagenomica, la visibilidad en este sitio no fue optima pero el trabajo de recolección se realizó sin ningún inconveniente..

- **Coordenadas:** S 01° 56' 19" W 80° 74' 12" WGS84
- **Profundidad:** 40 pies (12m)
- **Tiempo durante el Buceo:** 40 min
- **Temperatura:** 22 C

Karla Jaramillo Aguilar

Aprobación del informe

Jenny Rodríguez L.

Directora del Proyecto



INFORME DE VIÁTICOS, MOVILIZACIONES, SUBSISTENCIAS Y ALIMENTACIÓN DENTRO DEL PAIS

FECHA DE INFORME (dd-mmm-aaaa)

5 de noviembre de 2015

DATOS GENERALES

APELLIDOS-NOMBRES DE LA O EL SERVIDOR:

Jimenez Oyola Samantha Tamara

PUESTO:

Docente -ESPOL- Directora del Proyecto Jambelí

CIUDAD - PROVINCIA DE LA COMISION

Santa Rosa-El Oro

NOMBRE DE LA UNIDAD DE LA O EL SERVIDOR

FICT (Centro de costo:2121-30-02) Proyecto Jambelí

INFORME DE ACTIVIDADES Y PRODUCTOS ALCANZADOS (Enumerar, según Art. 23)

El día 26 de octubre desde las 11H00 a 17H00 se realizaron 2 sondeos eléctricos verticales en los puntos que fueron identificados con anterioridad en la en las zonas del Faro. El día 27 de octubre desde las 9H00 a 17H00 se realizaron 3 sondeos eléctricos verticales en los puntos que fueron identificados con anterioridad en la en la zona del Faro. El día 28 de octubre desde las 9H00 a 17H00 se realizaron 3 sondeos eléctricos verticales en los puntos que fueron identificados con anterioridad en la en la zona Camaronera Zamora. El día 29 de octubre desde las 11H00 a 17H00 se realizaron 2 sondeos eléctricos verticales en los puntos que fueron identificados con anterioridad en la zona Camaronera la Virgen.

ITINERARIO	SALIDA	LLEGADA	NOTA
FECHA dd-mmm-aaaa	26 DE OCTUBRE DEL 2015	29 DE OCTUBRE DEL 2015	Estos datos se refieren al tiempo efectivamente utilizado en el comisión, desde la salida del lugar de residencia o trabajo habituales o del cumplimiento de la licencia según sea el caso, hasta su llegada de estos sitios.
HORA hh:mm	06h00	22h00	

TRANSPORTE UTILIZADO			SALIDA		LLEGADA	
TIPO DE TRANSPORTE (Aéreo, terrestre, otros)	NOMBRE DEL TRANSPORTE	ROTA	FECHA dd-mmm-aaaa	HORA hh:mm	FECHA dd-mmm-aaaa	HORA hh:mm
TERRESTRE	VEHÍCULO PARTICULAR	GYE-SANTA ROSA	26 DE OCTUBRE-2015	6H00	26 DE OCTUBRE-2015	10h00
		SANTA ROSA-GYE	29 DE OCTUBRE-2015	18h00	29 DE OCTUBRE	22h00

NOTA: En caso de haber utilizado transporte público, se deberá adjuntar obligatoriamente los pases a bordo o boletos.

OBSERVACIONES

FIRMA SERVIDOR/A COMISIONADO

Msc. Samantha Jiménez

NOTA

El presente informe deberá presentarse dentro del término máximo de 4 días de cumplida la licencia, caso contrario la liquidación se demorará e incluso de no presentarlo tendría que restituir los valores percibidos. Cuando la licencia sea superior al número de horas o días autorizados, se deberá adjuntar la autorización por escrito de la Máxima Autoridad o su Delegado/a.

FIRMAS DE APROBACIÓN

JEFA/E INMEDIATO DE LA O EL RESPONSABLE DE LA UNIDAD

NOMBRE: Msc. Samantha Jiménez Directora del Proyecto ESTUDIO DE PROSPECCIÓN GEOELÉCTRICA EN LA ISLA JAMBELÍ

MÁXIMA AUTORIDAD O SU DELEGADO/A

NOMBRE



Registro Oficial N° 326 del 4 de septiembre del 2014

INFORME DE VIÁTICOS, MOVILIZACIONES, SUBSISTENCIAS Y ALIMENTACIÓN DENTRO DEL PAIS

FECHA DE INFORME (dd-mmm-aaaa)

18-11-2015

DATOS GENERALES

APELLIDOS-NOMBRES DE LA O EL SERVIDOR:

Pauta Villamar Andres

PUESTO:

Conductor de Gerencia

CIUDAD - PROVINCIA DE LA COMISION

Sta Elena - San Pedro

NOMBRE DE LA UNIDAD DE LA O EL SERVIDOR

ESPOL-TECH

INFORME DE ACTIVIDADES Y PRODUCTOS ALCANZADOS (Enumerar, según Art. 23)

Realizar Inventario Físico de bienes adquiridos por medio de ESPOL-TECH con cargo a los diferentes centros de costos del CENAIH-ESPOL

ITINERARIO	SALIDA	LLEGADA	NOTA			
FECHA dd-mmm-aaaa	13-11-2015	13-11-2015	Estos datos se refieren al tiempo efectivamente utilizado en el comisión, desde la salida del lugar de residencia o trabajo habituales o del cumplimiento de la licencia según sea el caso, hasta su llegada de estos sitios.			
HORA hh:mm	08:00	16:30				
TRANSPORTE UTILIZADO			SALIDA	LLEGADA		
TIPO DE TRANSPORTE (Aéreo, terrestre, otros)	NOMBRE DEL TRANSPORTE	ruta	FECHA dd-mmm-aaaa	HORA hh:mm	FECHA dd-mmm-aaaa	HORA hh:mm
Terrestre	ESPOL-TECH	CNE-SUELO-48	13-11-2015	08:00	13-11-2015	16:30

NOTA: En caso de haber utilizado transporte público, se deberá adjuntar obligatoriamente los pases a bordo o boletos.

OBSERVACIONES

FIRMA SERVIDOR/A COMISIONADO

NOTA

El presente informe deberá presentarse dentro del término máximo de 4 días de cumplida la licencia, caso contrario la liquidación se demorará e incluso de no presentarlo tendría que restituir los valores percibidos. Cuando la licencia sea superior al número de horas o días autorizados, se deberá adjuntar la autorización por escrito de la Máxima Autoridad o su Delegado/a.

FIRMAS DE APROBACIÓN

JEFE/E INMEDIATO DE LA O EL RESPONSABLE DE LA UNIDAD

MÁXIMA AUTORIDAD O SU DELEGADO/A

x

NOMBRE

NOMBRE

Erika Serrano



Registro Oficial N°. 11 del 10 de junio del 2013

INFORME DE VIÁTICOS, MOVILIZACIONES, SUBSISTENCIAS Y ALIMENTACIÓN AL INTERIOR DEL PAIS

FECHA DE INFORME (dd-mmm-aaaa)
10/11/2015

DATOS GENERALES

APELLIDOS-NOMBRES DE LA O EL SERVIDOR: Ing. Rodrigo Perugachi B.	PUESTO: Director de Laboratorio LEMAT
CIUDAD - PROVINCIA DE LA COMISION Cuenca	NOMBRE DE LA UNIDAD DE LA O EL SERVIDOR LEMAT

INFORME DE ACTIVIDADES Y PRODUCTOS ALCANZADOS (Enumerar, según Art. 23)

Capacitación en Análisis de defectos en neumáticos a recibirse en la ciudad de cuenca los días 06 y 07 den oviembre del 2015, a recibirse en las instalaciones de la empresa EQUISER CIA. LTDA., como parte de los compromisos adquiridos en el Convenio Interinstitucional de Cooperación MIPRO-ESPOL No. 13001, para la implementación del laboratorio de Ensayos no destructivos (END).

ITINERARIO	SALIDA / CASA O TRABAJO	LLEGADA / CASA O TRABAJO	NOTA			
FECHA dd-mmm-aaaa	06/11/2015	07/11/2015	Estos datos se refieren al tiempo efectivamente utilizado en el comisión, desde la salida del lugar de residencia o trabajo habituales o del cumplimiento de la licencia según sea el caso, hasta su llegada de estos sitios.			
HORA hh:mm	10h00	19h30				
HORA Inicio de Labores el día de retorno						
TRANSPORTE UTILIZADO			SALIDA		LLEGADA	
TIPO DE TRANSPORTE (Aéreo, terrestre, otros)	NOMBRE DEL TRANSPORTE	RUTA	FECHA dd-mmm-aaaa	HORA hh:mm	FECHA dd-mmm-aaaa	HORA hh:mm
Terrestre	Personal	Guayaquil-Cuenca-Guayaquil	06/11/2015	10h00	07/11/2015	19h30

NOTA: En caso de haber utilizado: 1) transporte público, aéreo, fluvial o terrestre, se deberá adjuntar obligatoriamente los pases a bordo o boletos, de acuerdo a lo que establece en artículo N°. 23 y 2) vehículos institucionales, se adjuntará la hoja de ruta con tipo de vehículo, número de placa, kilometraje recorrido y los nombres apellidos del conductor.

OBSERVACIONES

FIRMA SERVIDOR/A COMISIONADO Ing. Rodrigo Perugachi B.	NOTA El presente informe deberá presentarse dentro del término máximo de 4 días de cumplida la licencia, caso contrario la liquidación se demorará e incluso de no presentarlo tendría que restituir los valores pagados. Cuando la licencia sea superior al número de horas o días autorizados, se deberá adjuntar la autorización por escrito de la Máxima Autoridad o su Delegado/a.
---	--

FIRMAS DE APROBACIÓN

JEFE/E INMEDIATO DE LA O EL RESPONSABLE DE LA UNIDAD Ing. Rodrigo Perugachi B.	MÁXIMA AUTORIDAD O SU DELEGADO/A Ing. Rodrigo Perugachi B.
NOMBRE	NOMBRE



INFORME DE VIÁTICOS, MOVILIZACIONES, SUBSISTENCIAS Y ALIMENTACIÓN DENTRO DEL PAIS

FECHA DE INFORME (dd-mmm-aaaa) 12/11/2015

DATOS GENERALES

APELLIDOS-NOMBRES DE LA O EL SERVIDOR: Jenny Rodriguez Ph.D	PUESTO: Directora del Proyecto
CIUDAD - PROVINCIA DE LA COMISION AYANGUE - SANTA ELENA	NOMBRE DE LA UNIDAD DE LA O EL SERVIDOR ESPOL TECH


INFORME DE ACTIVIDADES Y PRODUCTOS ALCANZADOS (Enumerar, según Art. 23)

SALIDA DE PROSPECCION PARA EL PROYECTO: PIC-14-CENAIM-001 "CARACTERIZACION DE LA BIODIVERSIDAD DE INVERTEBRADOS DE LA RESERVA MARINA EL PELADO A ESCALAS TAXONOMICAS METABOLOMICAS METAGENOMICAS PARA USO EN SALUD HUMANA Y ANIMAL" CENTRO DE COSTO NO 7.3.03.03: Actividades: 1. EVALUAR METODOLOGÍA QUE SE UTILIZARA EN LOS MUESTREOS A FUTURO. 2) ENSAYOS DE TECNICAS FOTOGRAFICAS


ITINERARIO	SALIDA	LLEGADA	NOTA			
FECHA dd-mmm-aaaa	17/10/2015	20/08/2015	Estos datos se refieren al tiempo efectivamente utilizado en el comisión, desde la salida del lugar de residencia o trabajo habituales o del cumplimiento de la licencia según sea el caso, hasta su llegada de estos sitios.			
HORA hh:mm	9:00	17:00				
TRANSPORTE UTILIZADO						
TIPO DE TRANSPORTE (Aéreo, terrestre, otros)	NOMBRE DEL TRANSPORTE	RUTA	SALIDA		LLEGADA	
			FECHA dd-mmm-aaaa	HORA hh:mm	FECHA dd-mmm-aaaa	HORA hh:mm
TRANSPORTE TERRESTRE		Ayangue - San Pedro	17/08/2015	8:00	17/08/2015	17:00
TRANSPORTE TERRESTRE		Ayangue - San Pedro	18/08/2015	8:00	18/08/2015	17:00
TRANSPORTE TERRESTRE		Ayangue - San Pedro	19/08/2015	8:00	19/08/2015	17:00
TRANSPORTE TERRESTRE		Ayangue - San Pedro	20/08/2015	8:00	20/08/2015	17:00

NOTA: En caso de haber utilizado transporte público, se deberá adjuntar obligatoriamente los pases a bordo o boletos.

OBSERVACIONES

FIRMA SERVIDOR/A COMISIONADO <div style="text-align: center;">  _____ Jenny Rodriguez Ph.D </div>	NOTA El presente informe deberá presentarse dentro del término máximo de 4 días de cumplida la licencia, caso contrario la liquidación se demorará e incluso de no presentarlo tendría que restituir los valores percibidos. Cuando la licencia sea superior al número de horas o días autorizados, se deberá adjuntar la autorización por escrito de la Máxima Autoridad o su Delegado/a.
---	---

FIRMAS DE APROBACIÓN

JEFE/E INMEDIATO DE LA O EL RESPONSIBLE DE LA UNIDAD 	MÁXIMA AUTORIDAD O SU DELEGADO/A
NOMBRE Jenny Rodriguez Ph.D	NOMBRE <div style="text-align: center;">  </div>

INFORME DE ACTIVIDADES

PROYECTO: "CARACTERIZACION DE LA BIODIVERSIDAD Y DE INVERTEBRADOS DE LA RESERVA MARINA EL PELADO A ESCALAS TAXONOMICAS METABOLOMICAS METAGENOMICAS PARA USO EN SALUD HUMANA Y ANIMAL"

ACTIVIDADES.

Se tomaron muestras de invertebrados marinos de los diferentes bajos del área protegida Reserva Marina El Pelado.

Los buceos se hicieron en profundidades de 5 y 15 metros, procediendo a cortar con el cuchillo de buceo una fracción del organismo para luego depositarlo en una funda con cierre hermético para conservar las muestras.

OBJETIVOS

Recolectar muestras de organismos del norte del Islote El pelado, mediante inmersiones insitu para futuros análisis de metabólica y metagenómica en el laboratorio.

Identificar y registrar las especies presentes y tipos de substratos de los bajos ubicados al norte del Islote El Pelado.

Recolectar las especies presentes de invertebrados de interés y realizar un registro fotográfico de nuevas especies observadas en los diferentes sitios.

Preservar las especies recolectadas para futuros análisis en el laboratorio.

ANEXOS:

Fotografías de los especímenes y del grupo de trabajo durante la salida de campo.



Aprobación de informe



Jenny Rodriguez Ph.D